


















# PLAN LOCAL D'URBANISME

### 4.3 Plan de Zonage Centre

1/3000e

<p style="text-align: center;"><b>P.L.U</b>  <b>Approuvé par DCM le 29 mai 2013</b></p>	
Révision	Modification
N°1 :	N°1 : 09.10.2017 N°2 : 07.10.2019 N°3 : 07.10.2019 N°4 :
Révision allégée	Modification simplifiée
N°1 : 03.04.2017 N°2 : 21.02.2022	N°1 : 20.06.2014 N°2 : 09.03.2015 N°3 : 14.12.2015 N°4 : 14.12.2016 N°5 : 20.01.2020 N°6 : 01.07.2019 N°7 : 18.12.2023 N°8 : 05.02.2024 N°9 : 13.11.2023

### Légende

- |   |   |
|---|---|
|    | Limite de zone ou de secteur  |
|   | Plantations à réaliser  |
|  | Espace Boisé Classé   |
|  | Terrain cultivé à protéger  |
|  | Espace boisé d'intérêt paysager au titre de l'article L151-19 du CU |
|  | Bâtiment remarquable au titre de l'article L151-19 du CU            |
|  | Servitude au titre de l'article L151-41 du CU                       |
|  | Emplacement Réservé   |
|  | Secteur soumis à Orientations d'Aménagement et de Programmation     |
|  | Zone non altus tollendi   |
|  | Secteur non constructible   |
|  | Servitude au titre de l'article L151-41 du CU (mixité sociale)      |
|  | Secteur délimité au titre de l'article L151-28 du CU                |
|  | Secteur de mixité sociale   |
|  | Zone d'implantation des bâtiments                                   |
|  | Zone d'implantation des parkings silo                               |
|  | Principe d'accès  |
| ---   | Alignement, ancrage des bâtiments                                   |
| ---   | Axe d'implantation  |
| ---   | Réseau d'irrigation et ouvrage remarquable au titre du L.151-19     |

